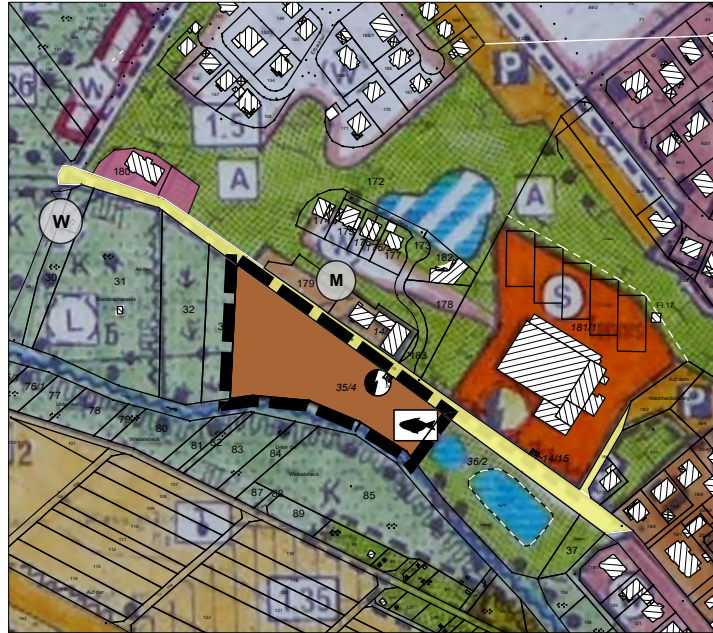





Gemeinde Elz, OT. Elz
 Änderung des wirksamen Flächennutzungsplans zum Bebauungsplan
 "Lagerplatz/Schotterplatz an der südlichen Lattengasse"


Darstellung alt



Fläche für Ver- und Entsorgungsanlagen
 (§ 5 Abs. 2 Nr. 4 BauGB)



Elektrizität



Grünflächen (§ 5 Abs. 2 Nr. 5 BauGB)

Fischteichanlage

Sonstige Planzeichen

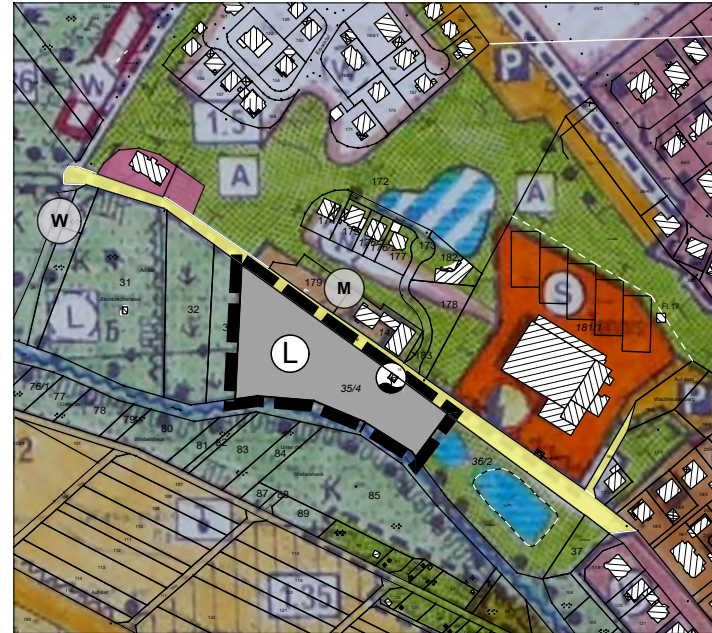


Schotterfläche, Rohböden



Grenze des räumlichen Geltungsbereichs

Darstellung neu

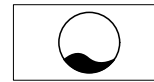


Gewerbliche Baufläche (§ 5 Abs. 2 Nr. 1 BauGB)



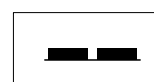
Lagerplatz / Schotterplatz

Fläche für Ver- und Entsorgungsanlagen
 (§ 5 Abs. 2 Nr. 4 BauGB)



Pumpstation

Sonstige Planzeichen



Grenze des räumlichen Geltungsbereichs



Verfahrensvermerke des Bebauungsplans

1. Aufstellungsbeschluss (§ 2 Abs. 1 BauGB)
2. Bekanntmachung des Aufstellungsbeschlusses mit frühzeitiger Beteiligung der Öffentlichkeit (§ 3 Abs. 1 BauGB)
3. Frühzeitige Beteiligung der Behörden und sonstigen Träger öffentlicher Belange (§ 4 Abs. 1 BauGB)

Verfahrensvermerke der Flächennutzungsplanänderung

4. Entwurfs- und Offenlegungsbeschluss
5. Bekanntmachung der öffentlichen Auslegung
6. Öffentliche Auslegung (§ 3 Abs. 2 BauGB)
7. Beteiligung der Behörden und sonstige Träger öffentlicher Belange (§ 4 Abs. 2 BauGB)
8. Feststellungsbeschluss (§ 6 BauGB)

Elz, den

Siegel der Gemeinde

Bürgermeister

Genehmigungsvermerk


Bekanntmachung der Genehmigung

Siegel der Gemeinde

Elz, den

Bürgermeister

Gemeinde Elz, OT. Elz
 Änderung des wirksamen Flächennutzungsplans zum
 Bebauungsplan
 "Lagerplatz/Schotterplatz an der südlichen Lattengasse"
 - Entwurf -

Datum: 9/2019
 Bearbeiter: H. Christophel
 digit. erstellt: L. Wiemer
 in:  Vectorworks
 Plangröße (in cm): 44 x 32
 Maßstab: 1:5.000

PLANUNGSGRUPPE PROF. DR. V. SEIFERT
 Regionalplanung * Stadtplanung * Landschaftsplanung
 Breiter Weg 114
 35440 Linden Leihgestern

Tel.: 06403/9503-0 Fax: 06403/9503-30 e-Mail: hendrik.christophel@seifert-plan.com

